

Programme NIVEROLLES

Retour du suivi

2024/2025



Parc national
des Pyrénées

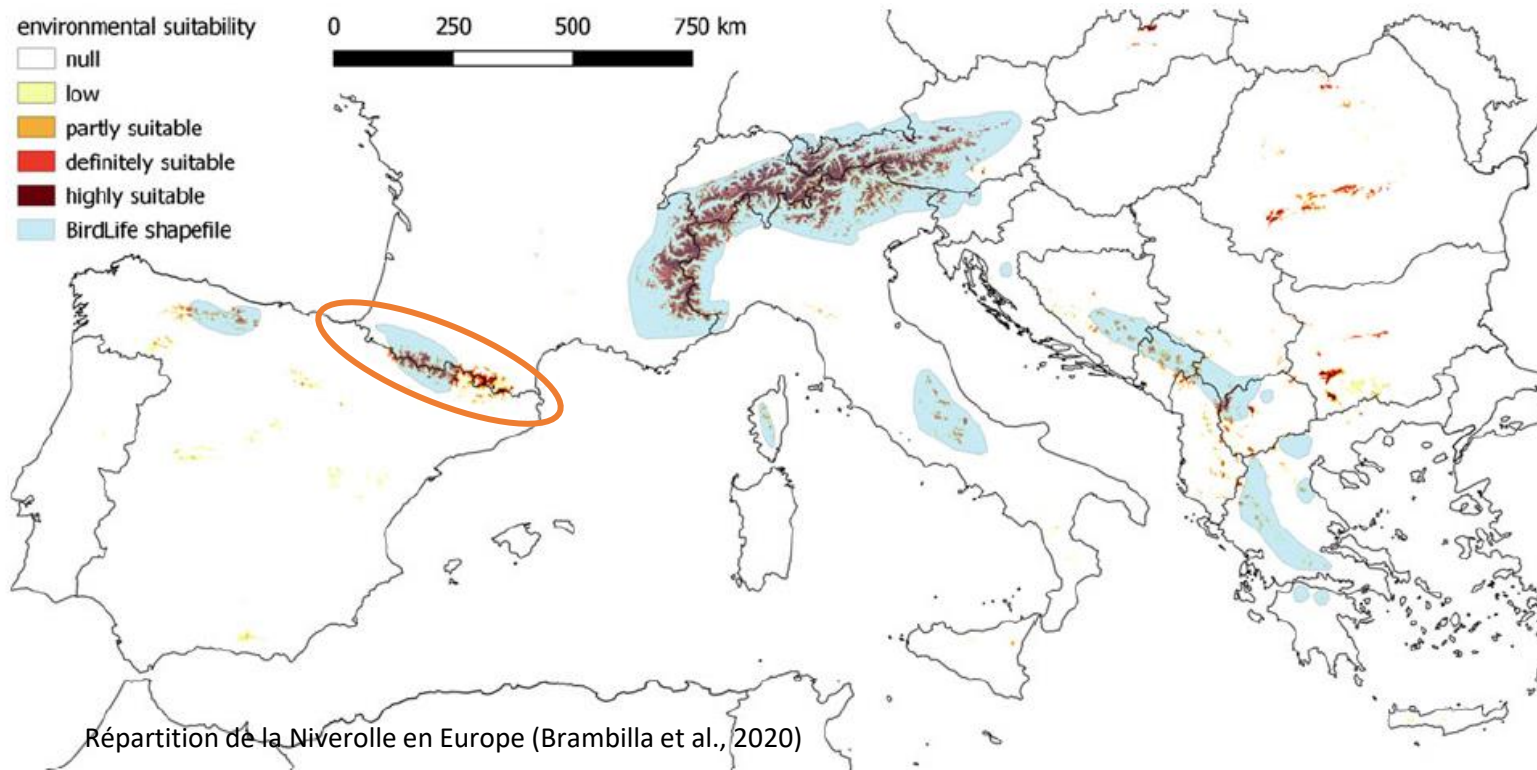


OFB
OFFICE FRANÇAIS
DE LA BIODIVERSITÉ



MUSÉUM
NATIONAL
D'HISTOIRE
NATURELLE





- Espèce rare de montagne
- Insularité climatique, menacée réchauffement climatique
- Responsabilité du PNP, cœur pop. Pyrénéenne
- Enjeu anthropique station ski, village, Pic midi
- Réseau international



DISPOSITIF Grand Tourmalet-Pic du midi



3 mangeoires +
3 pièges photos



METHODE Captures-Marquage-Recaptures

44 oiseaux bagués dont :


- 12 en 2024 (3 sessions)
- 32 en 2025 (6 sessions entre le 16/12 et le 09/04)



INFOS

8 recapturés sur les 12 de 2024

1 mort qui s'ajoute à la niverolle trouvé à la gare téléphérique intermédiaire (collision sur vitre)



WANTED



Un nouveau système de CODE a été posé sur les pattes des Niverolles alpine du Grand Tourmalet

SAUREZ VOUS LES DECHIFFRER?


Combinaisons possibles :

AL	AN	AT	AZ	AJ	AW	AX	AV	AH	AF	AC	AD	AB	AS	GB	JB	BJ
TA	AN	AT	AZ	AV	MA	AX	AI	HA	AF	AC	AD	BA	SA	BG	BF	BJ

Si vous les observez MERCI de me contacter au 0761605765 ou jeanne.duhayer@ofb.gouv.fr



Les premières Niverolles alpines ont été marquées
Avec un CODE COULEUR à la patte gauche et une bague en métal à droite.
AIDEZ-NOUS A LES SUIVRE!



En nous envoyant vos observations (date et localisation) et vos photos
Au 0761605765 / jeanne.duhayer@ofb.gouv.fr **MERCI** de votre implication!



Recaptures visuelles / lecture de bagues

578 Ré-observations dont :

- 491 par piège – photo
- 87 par observation directe
(par les « citoyens » qu'ils soient locaux, ou de passage)

33 Individus réobservés sur 44 : 75 % (!!!)

Assez peu de transience : ce sont les individus observés qu'une seule fois : <10% sur 2024



PROJETS

← Revenir sur la carte



J'ai vu un bouquetin !

Je remplis le formulaire d'observation pour signaler la présence du bouquetin à cet endroit



Modifier ma localisation

C'est parti ! →



Ici exemple du bouquetin fait par le
PNR des Pyrénées Ariègeoises

← Revenir sur la carte



J'ai vu un NIVEROLLE !

Je remplis le formulaire d'observation pour signaler la présence du Niverolle à cet endroit



Modifier ma localisation

C'est parti ! →



SUIVI DE LA REPRODUCTION

En l'état, le baguage permet d'accéder à l'identification individuelle, et permettra à terme de calculer des paramètres démographiques pour quelques individus. (calculer la survie en fonction du temps et de paramètres de pop (male, femelle, repro ou non, etc...))




Suivi des pylônes occupés pour comparaison avec une étude similaire qui date de 20 ans (GOPA).

Été 2025 : 11 pylônes occupés (c'est peu !!)

16 oiseaux dont : 6 adultes bagués

10 adultes non bagués

→ TENDANCE POSSIBLE A LA FORTE BAISSSE, que ce soit localement, ou à l'échelle du massif pyrénéen. (pour rappel cette colonie est la seule colonie importante connue côté français (>5 couples)).



PROJETS 2025/2026

- On continue les captures (1fois / mois) afin d'augmenter le pool d'individus marqués
- On continue les lectures de bagues via les pièges photos mais également via les travailleurs du Pic et de la station et via le public
- On prend un stagiaire de juin à juillet afin de suivre au plus près la reproduction
- A terme sera peut être envisagé de réaliser quelques nichoirs

**En attendant MERCI de votre implication et votre aide.
N'hésitez pas à nous contacter pour plus
d'informations ou pour nous relater vos observations**

Jeanne Duhayer OFB 0761605765/
jeanne.duhayer@ofb.gouv.fr

Philippe Fontanilles PNP 0649301118
philippe.fontanilles@pyrenees-parcnational.fr



MERCI de votre attention
et JOYEUX NOEL !

